

POBLACIÓN Y POBLAMIENTO EN LA PROVINCIA DE MATANZAS: SUS RELACIONES CON LA AGROINDUSTRIA AZUCARERA. SIGLO XV-XX



Dr.C. Eduardo San Marful Orbis
Centro de Estudios Demográficos
Universidad de La Habana



Introducción

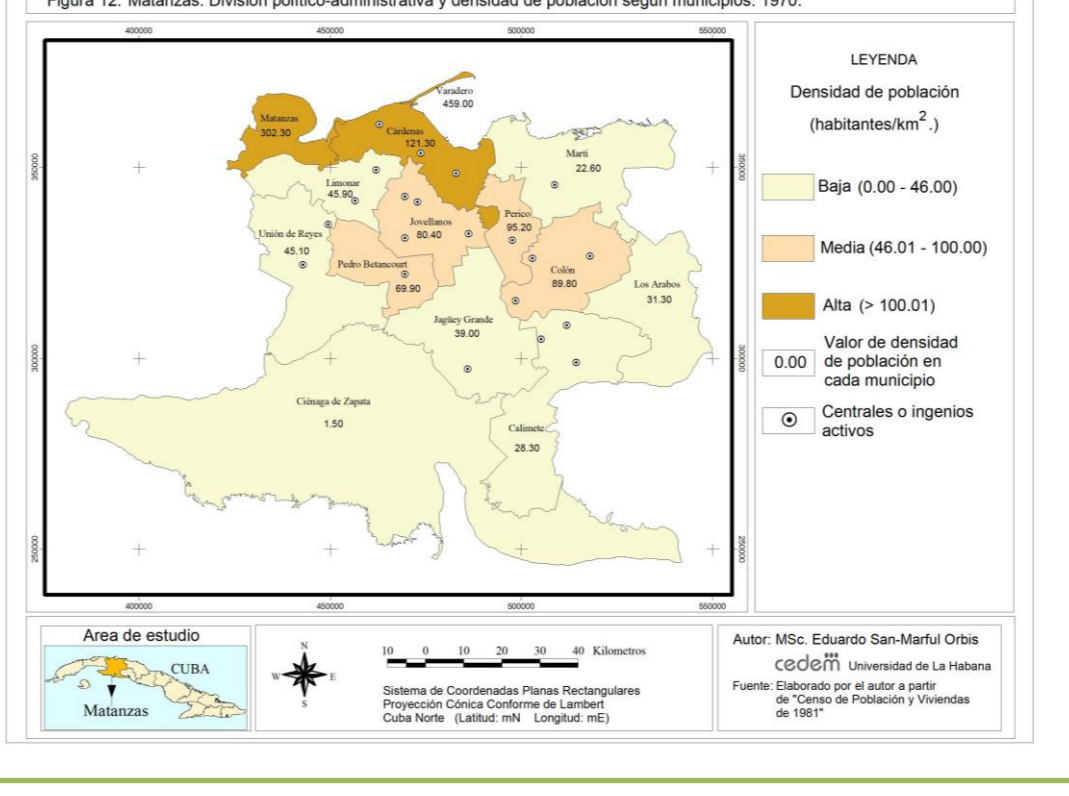
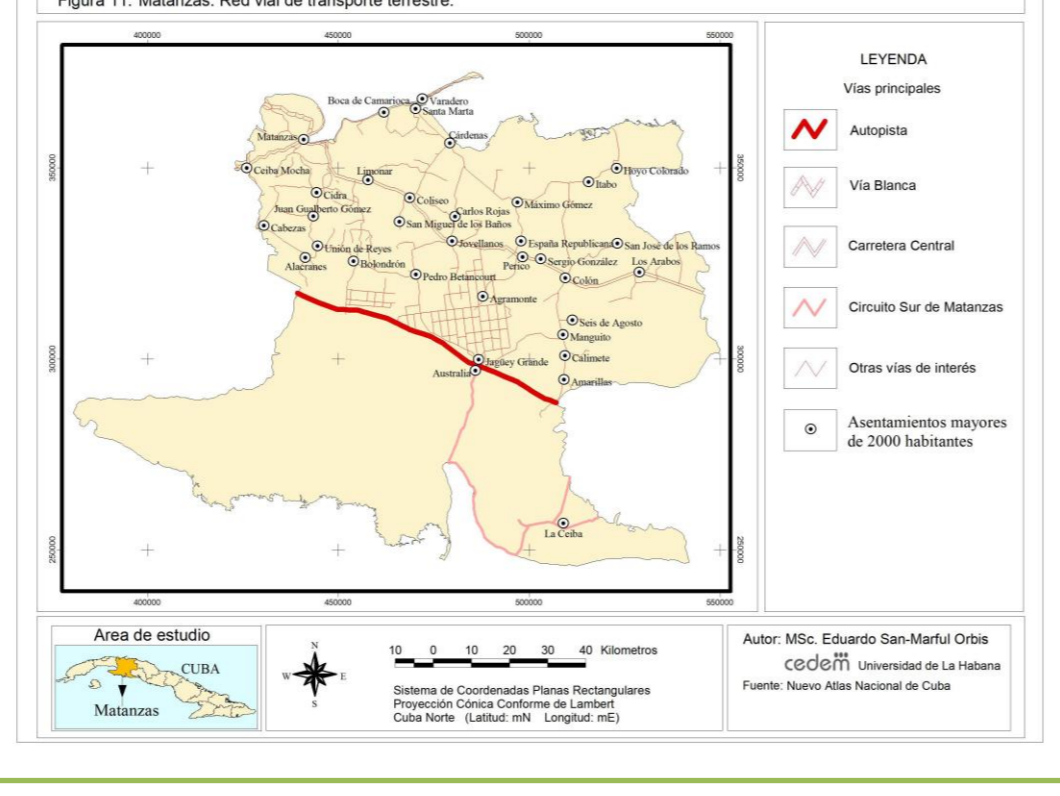
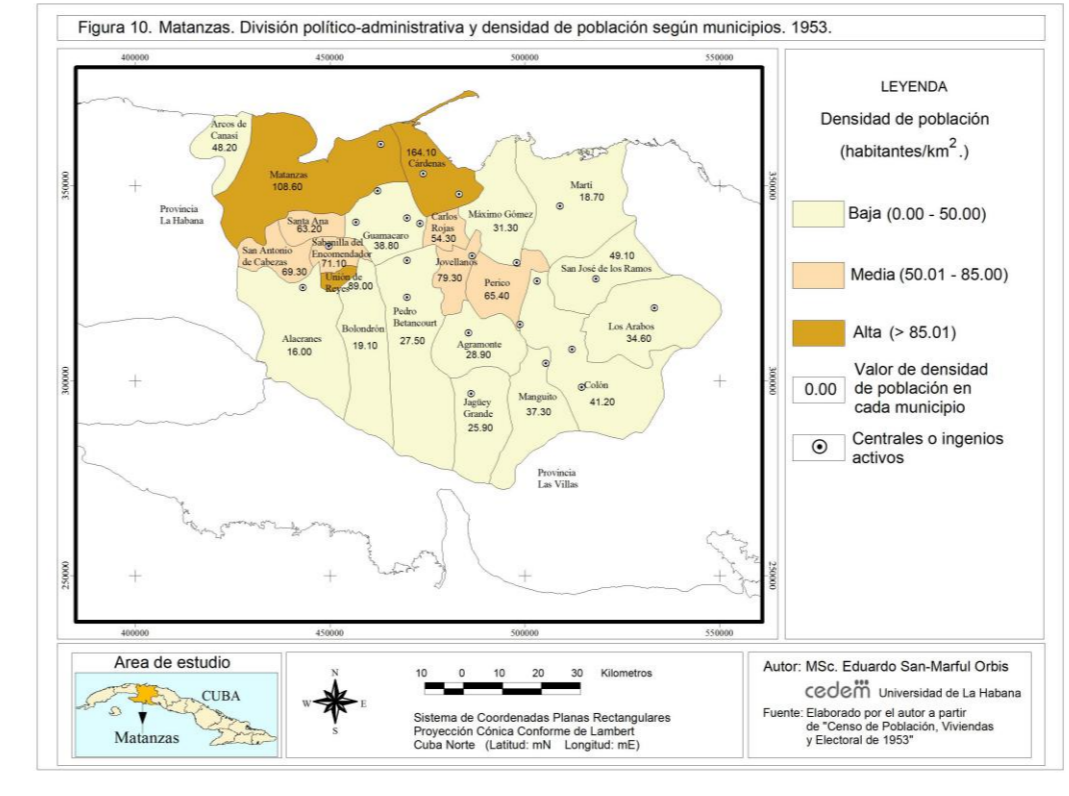
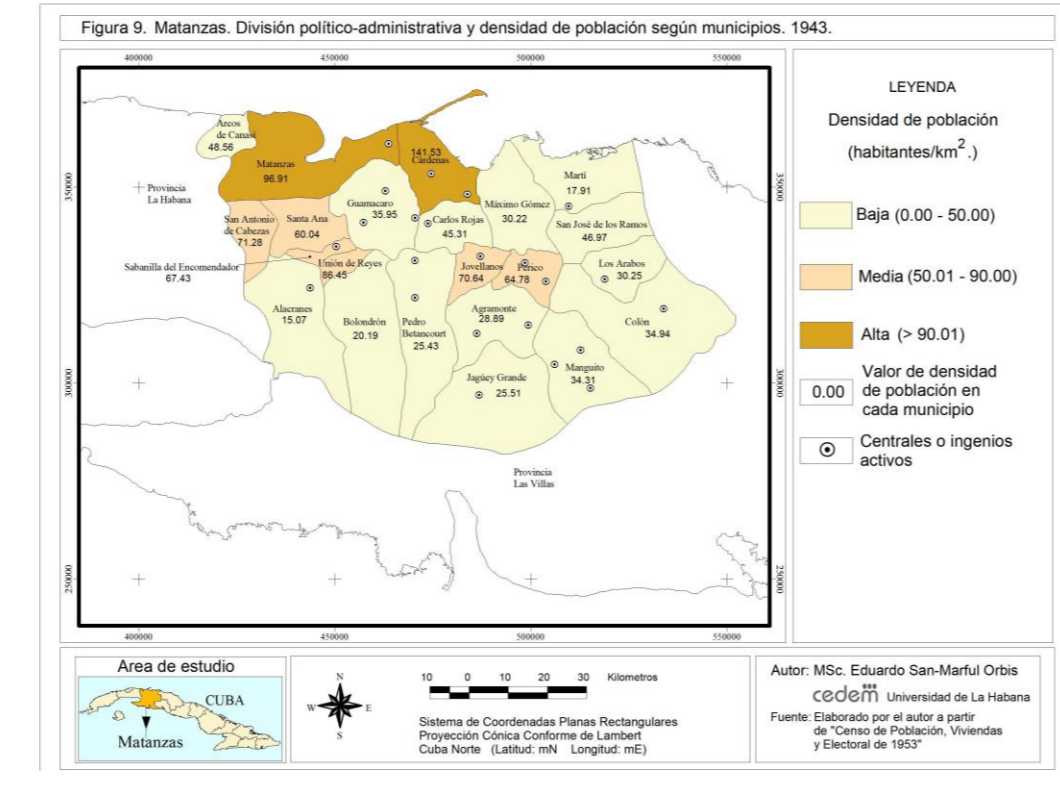
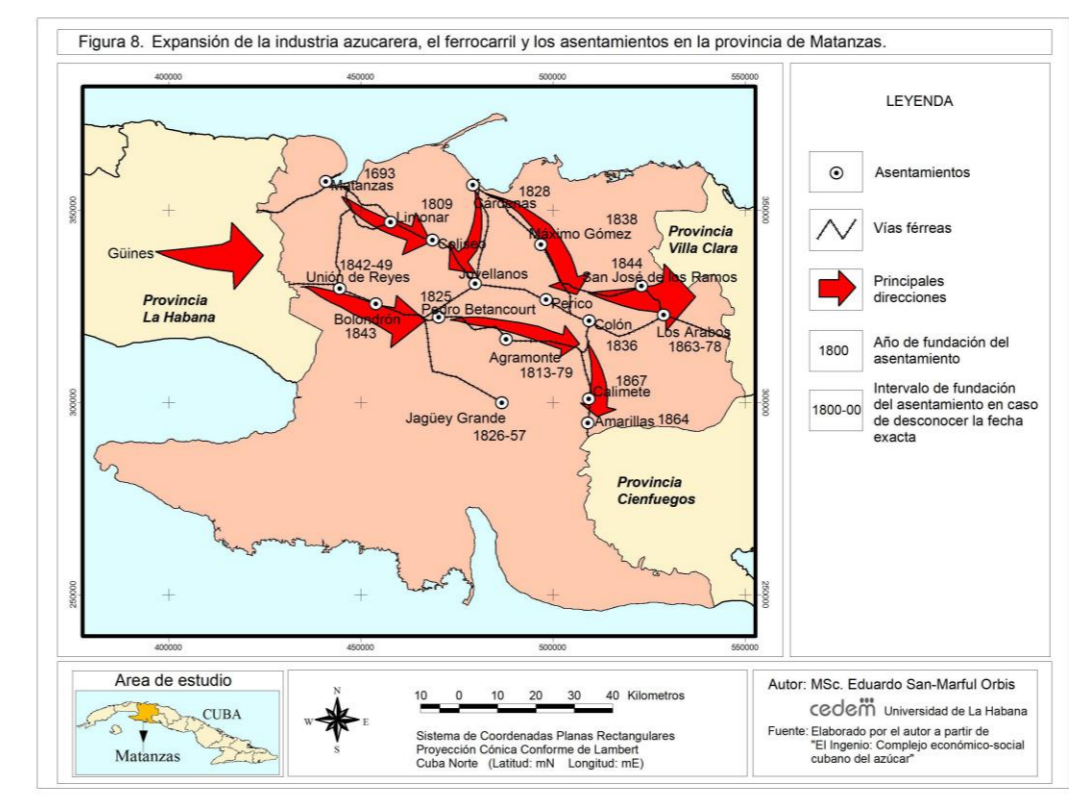
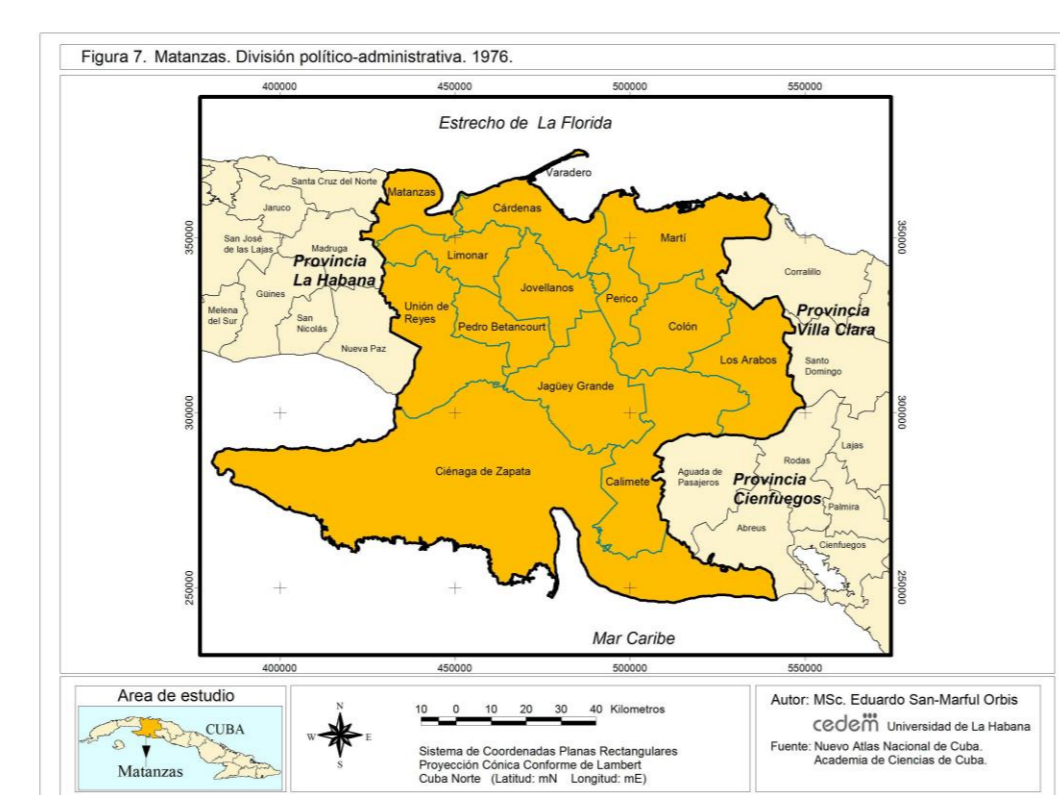
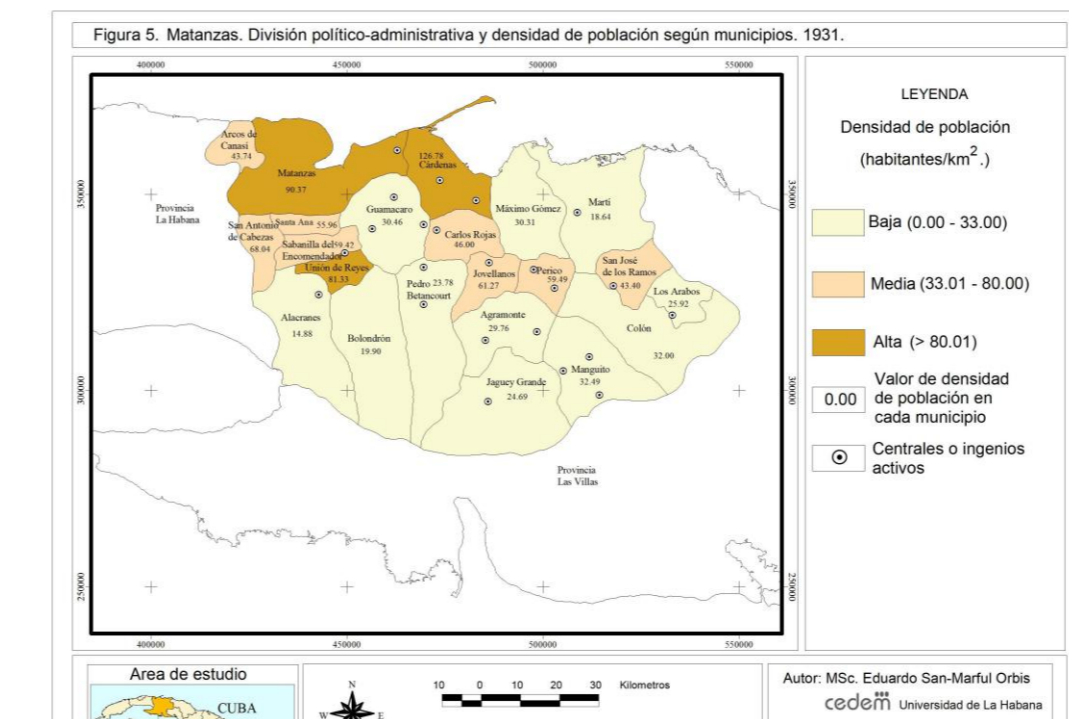
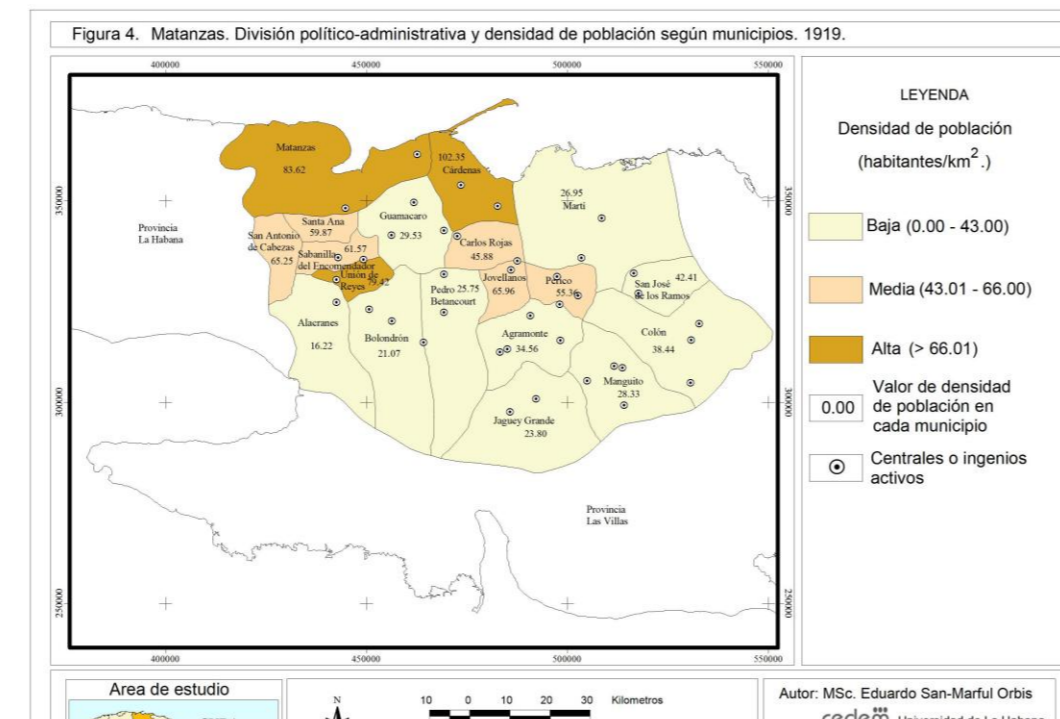
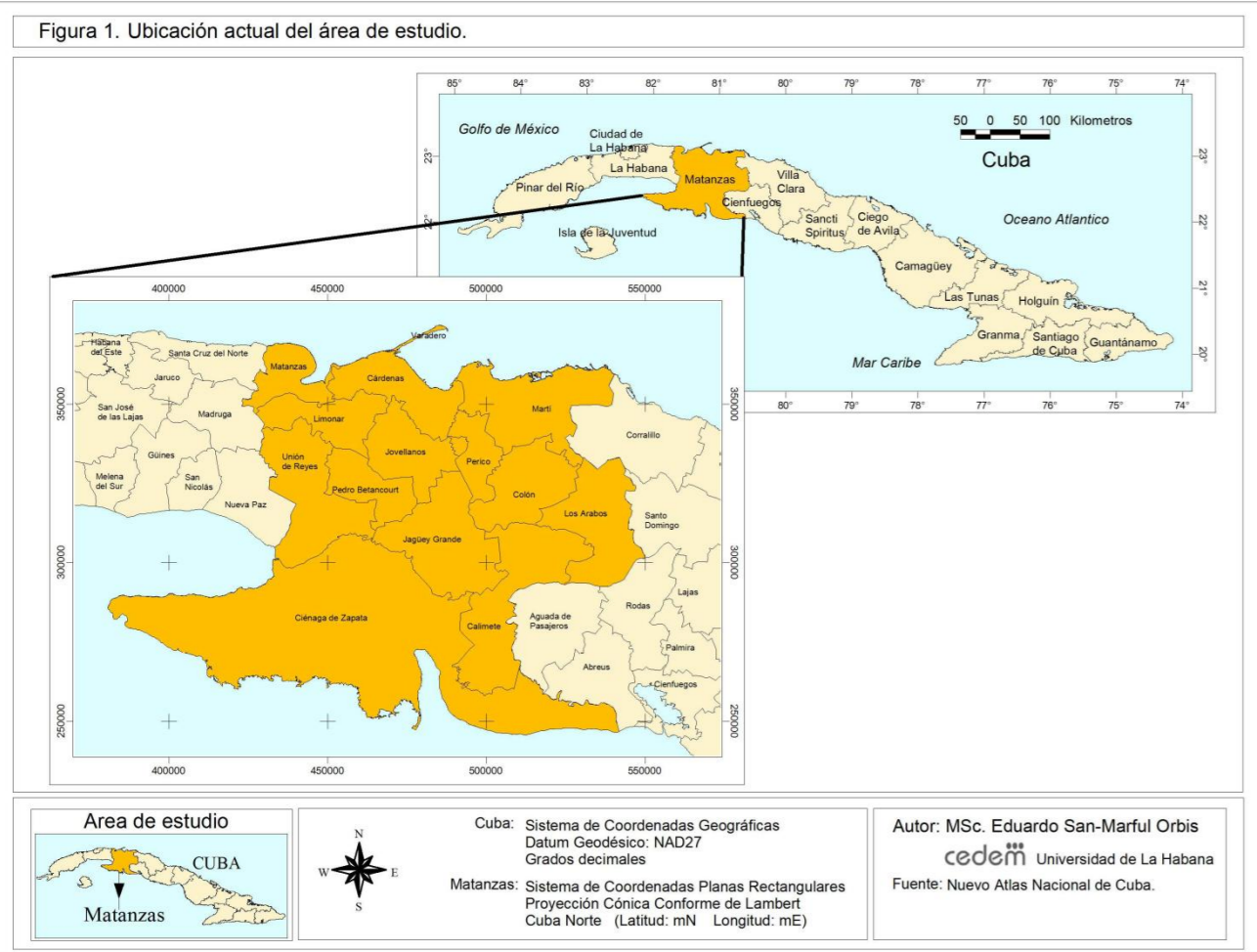
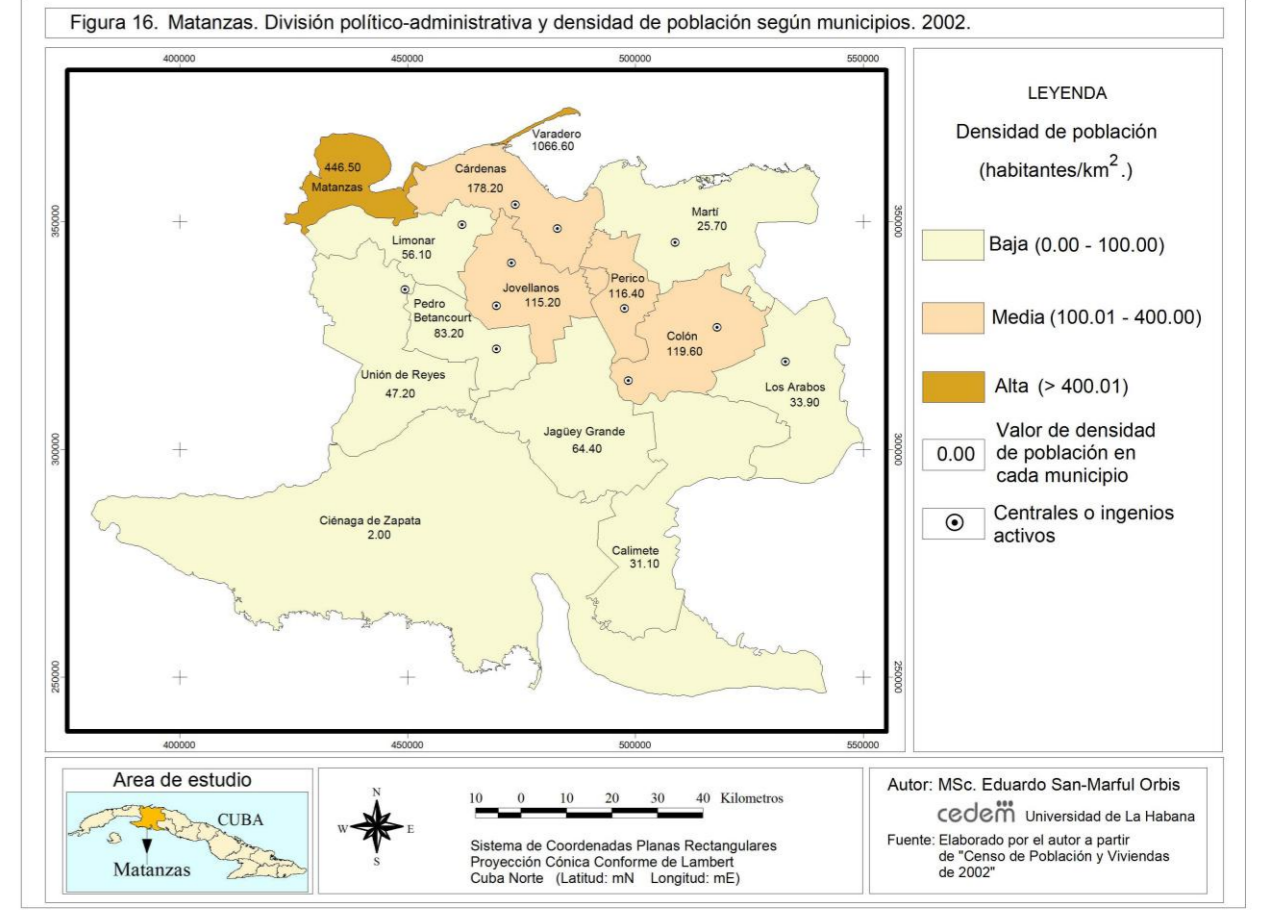
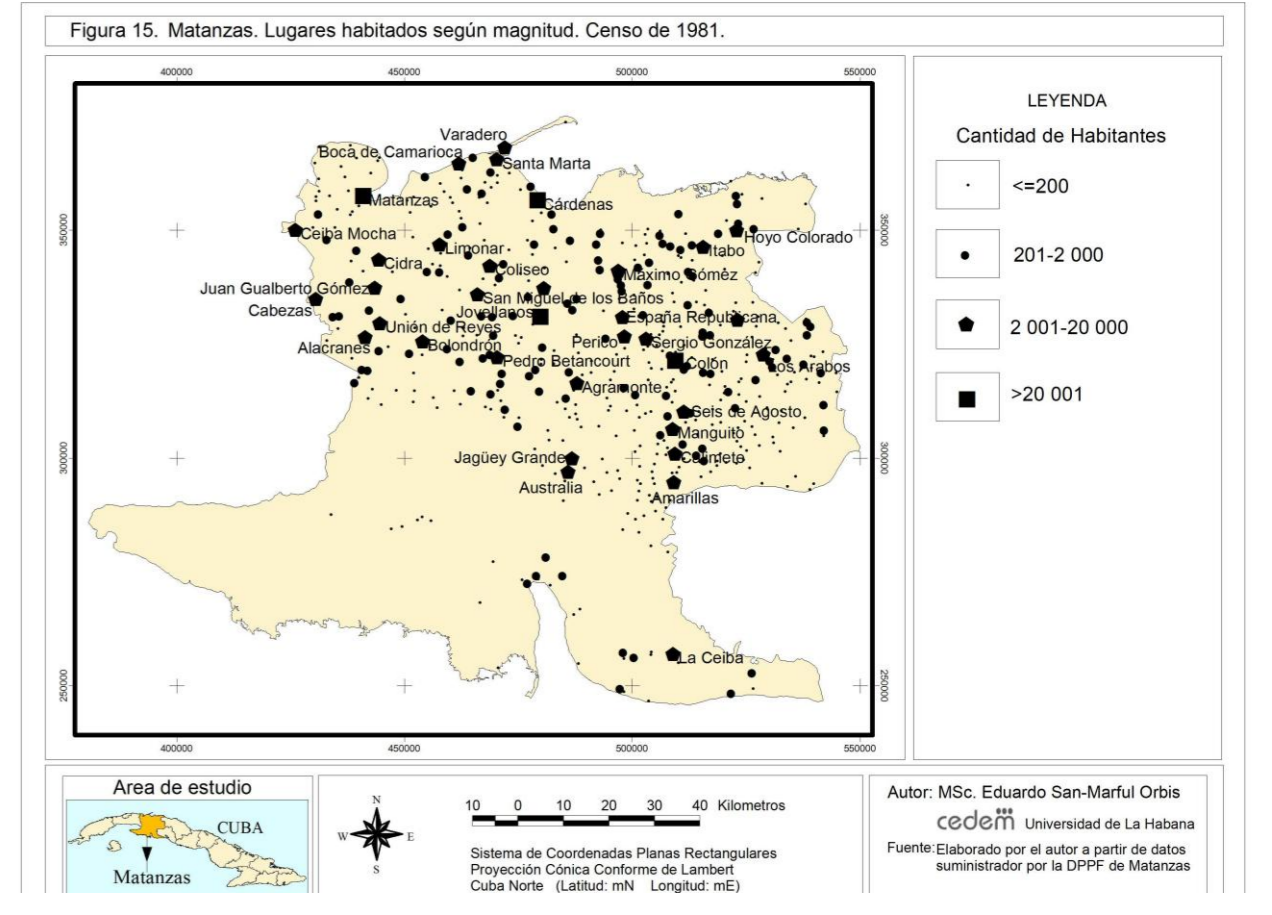
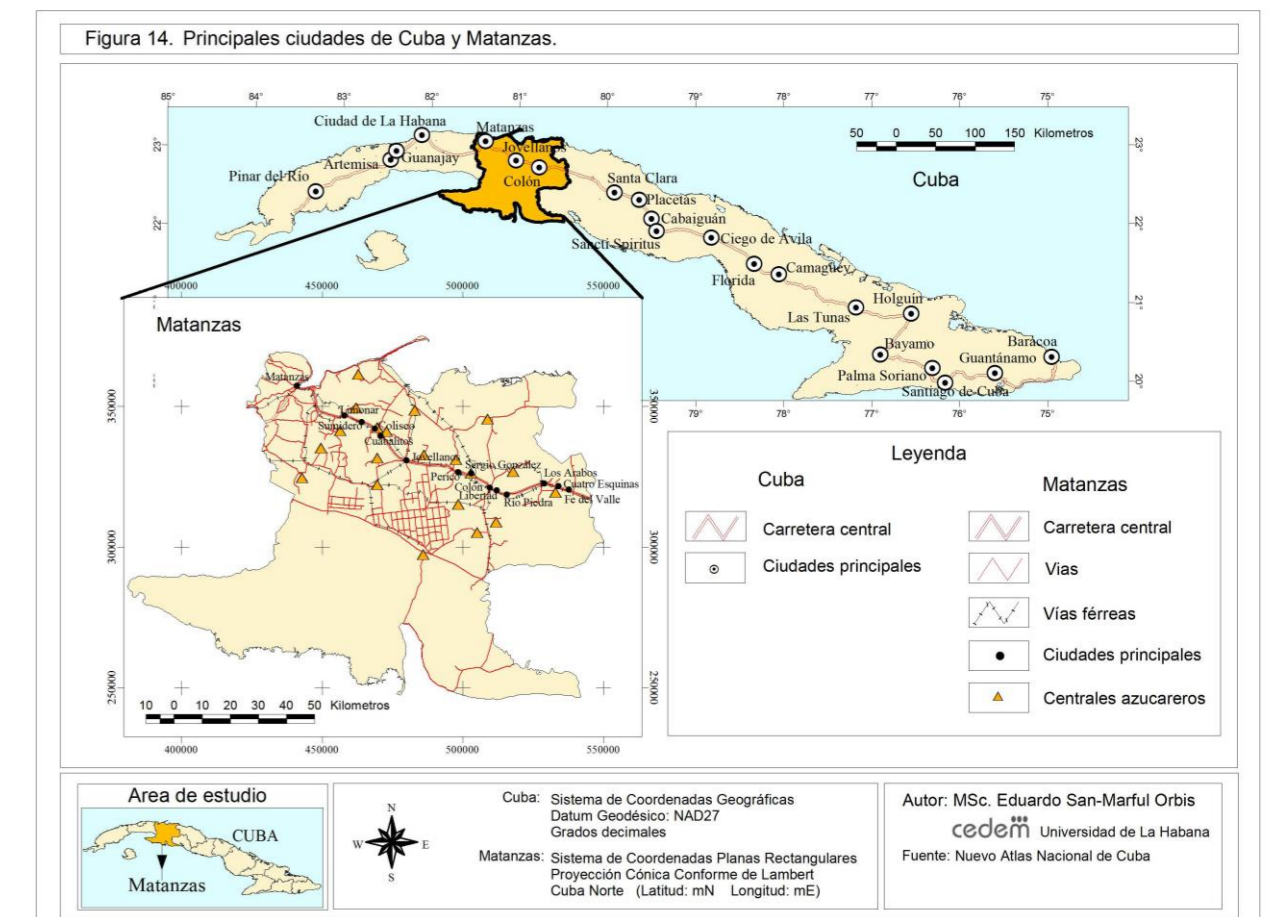
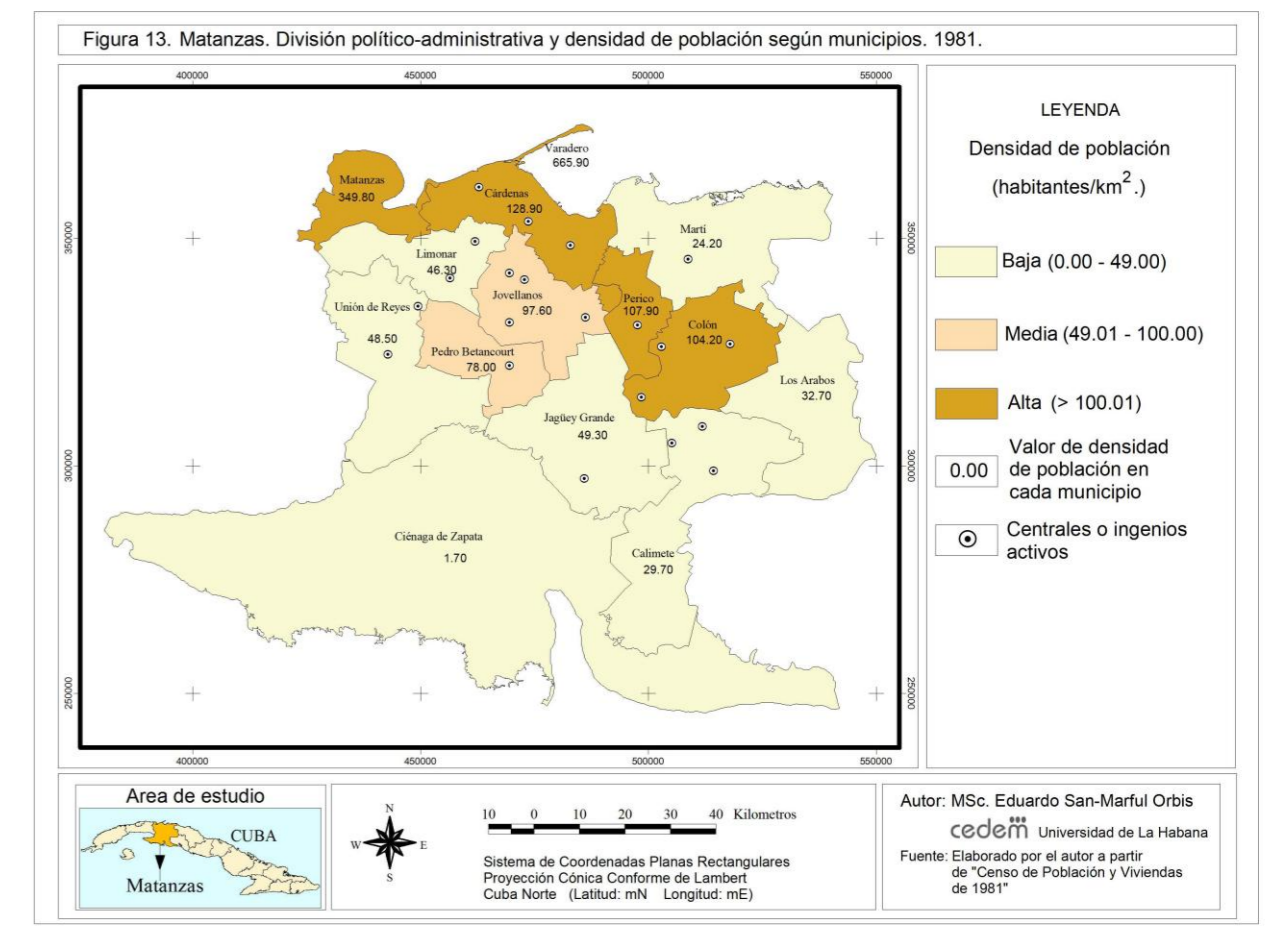
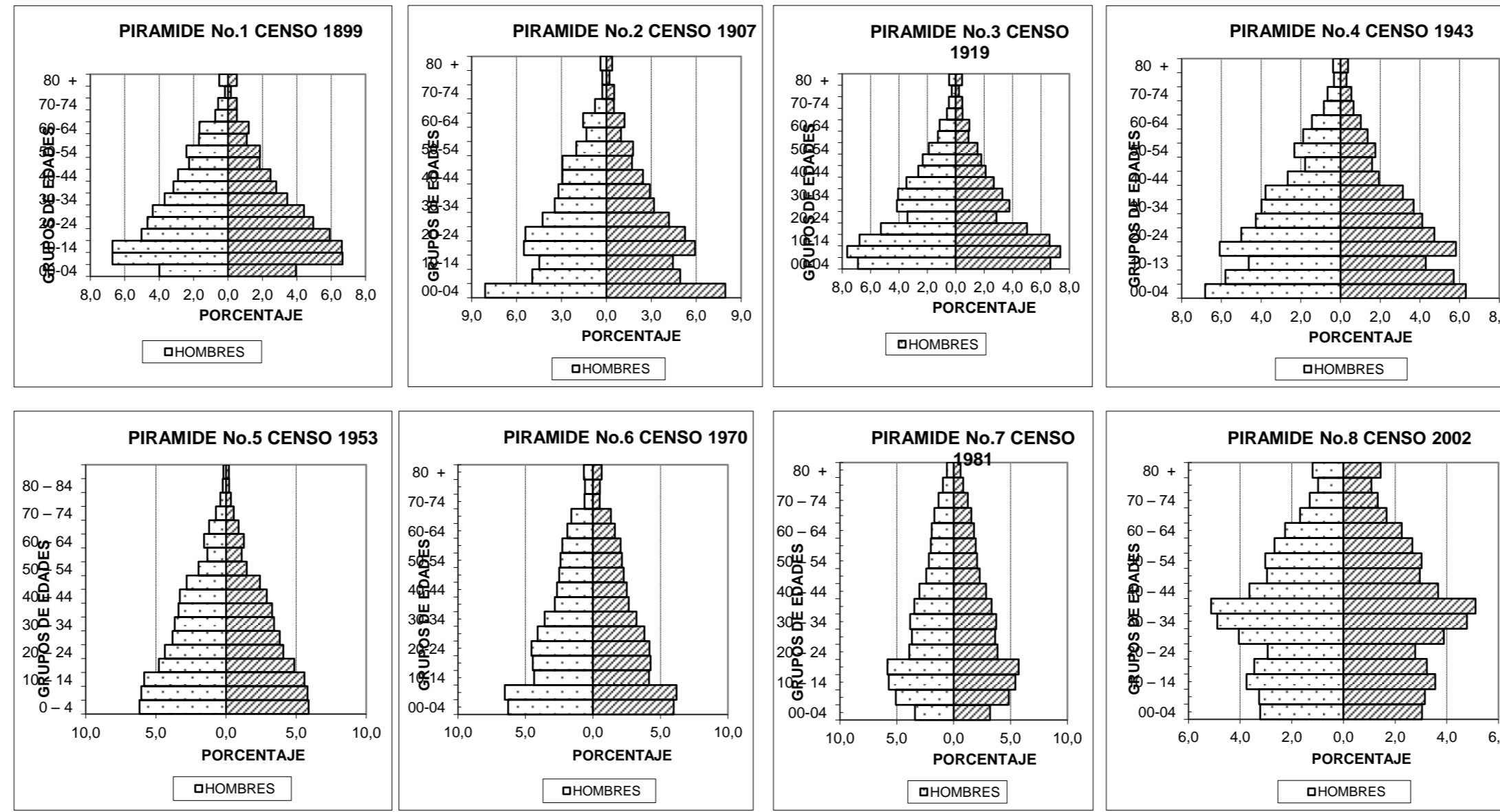
Matanzas fue el corazón azucarero cubano desde mediados del siglo XIX, con una rica trayectoria en este sector económico, y también es uno de los productores más importantes del país al alcanzar, en varias zafras, cifras millonarias. Históricamente, este territorio constituyó el límite entre el Occidente azucarero, con la típica gran plantación esclavista, y la región Centro-Oriental, caracterizada por una economía más estratificada, donde predominaba la ganadería, y otros cultivos.

A partir de ciertas condiciones históricas, Matanzas deja de ser el centro azucarero cubano por excelencia, y abre paso a la irrupción de la economía azucarera – con sus rasgos y efectos – hacia el este del país.

Es por estas razones que seleccionamos a este territorio como objeto central del estudio. Este análisis demostrará el papel dinamizador en la estructuración del sistema de poblamiento en la provincia.

Desarrollo

Matanzas. Estructura de la población en años censales



Pregunta central: ¿Cómo ha incidido el desarrollo de la industria azucarera a través de los siglos en la población y el poblamiento?
Objetivo fundamental: establecer las transformaciones que se han producido en la población y el poblamiento en la provincia de Matanzas, marco territorial de un importante desarrollo agroazucarero y las singularidades propias de esta relación en la provincia de Matanzas?

Objetivos Específicos

- Reflexionar sobre los cambios en la conformación geográfico-histórica del espacio matancero.
- Analizar los principales factores que han incidido en la historia del poblamiento en la provincia de Matanzas, haciendo referencia a las formas del uso del territorio y el contexto socioeconómico y político de desarrollo de la provincia.
- Caracterizar y diferenciar la dinámica poblacional yurmirina referente a dos aspectos fundamentales: el crecimiento de la población y los cambios ocurridos en el poblamiento en el período que media entre los siglos XVI y XX.
- Determinar los cambios experimentados y analizar las características de la evolución de la población en la provincia de estudio, en sus vínculos con el proceso de desenvolvimiento económico y social de la misma.

Consideraciones finales

- El espacio geográfico matancero, se revela como uno de los territorios donde más acentuada se observa la relación entre poblamiento y agroindustria azucarera, dado por la evolución particular de este territorio en el contexto cubano a través de los siglos.
- Si bien en un principio el poblamiento se dirigió desde las costas hacia el interior, a medida que fue transcurriendo el tiempo y se fueron incorporando actividades económicas sedentarias, los asentamientos poblacionales comenzaron a localizarse alrededor de las mismas. Ya en el siglo XVIII se advierte una distribución espacial de la población íntimamente relacionada con la economía. Durante el siglo XIX esta dependencia se fortaleció. El auge de la economía plantacionista, provocó un crecimiento de los asentamientos poblacionales.
- Dos acontecimientos de trascendental importancia contribuyeron a que estos procesos se consolidaran: el perfeccionamiento de las tecnologías productivas y las guerras de independencia. Pudieran mencionarse otros muchos, abordados en la investigación, que fueron delineando las características de los asentamientos poblacionales en Matanzas. Ya desde finales del siglo XVIII, el agotamiento de las tierras aptas para el cultivo de la caña en La Habana provocó un desplazamiento hacia el este, hacia tierras de la actual Matanzas. Los primeros lustros del siglo XIX son testigos del incontestable avance de la agroindustria azucarera, la cual se estructura espacialmente en pequeños ingenios. Estos, a su vez, se convirtieron en pequeños asentamientos (bateyes) con un carácter autosuficiente.
- En los inicios del siglo XX se produjo una expansión de la producción azucarera hacia el Oriente del país, lo cual provocó que el peso relativo de la producción matancera disminuyera. Este fenómeno se debió a: la ocupación de todas las tierras aptas para el cultivo, la existencia de un gran número de minifundios y centrales que no posibilitaron la creación de grandes colosos, la destrucción económica de la región oriental, tras la guerra de independencia, que atrajo fuertes inversiones.
- Ya para 1930, se comenzaron a estructurar los sistemas de asentamientos alrededor de centros como Matanzas, Cárdenas, Colón y, de menor importancia como Jovellanos. En la década de los 50', Matanzas se caracterizaba por una deformada red de pueblos, con centrales y plantaciones azucareras cuyas relaciones con los asentamientos poblacionales por ellos generadas no cambió desde la primera mitad del siglo XIX.
- La dinámica poblacional yurmirina, tomando en cuenta dos aspectos fundamentales, el crecimiento de la población y la dinámica de la distribución territorial de la población durante el pasado siglo XX, se define por un aumento acelerado de la población urbana, para alcanzar altos grados de urbanización hasta la actualidad.
- Al comienzo del nuevo milenio se perfilan otros sectores económicos no tradicionales: el turismo y el energético. Dada su alta cantidad de población urbana, Matanzas se sitúa después de Ciudad de La Habana como la provincia más urbanizada del país. Si en el siglo XIX, la población matancera estuvo integrada fundamentalmente por negros, a principios del siglo XXI el mayor porcentaje de su población es blanca. Se aprecia además un envejecimiento de la población. Se han producido importantes cambios en la distribución espacial de la población en el territorio matancero, especialmente en las zonas urbanas. Estos cambios se adecuan a las necesidades y objetivos socioeconómicos de una provincia que se encuentra en vías de desarrollar otras actividades económicas, donde ya la agroindustria azucarera dejó de ser el pilar más importante. En el espacio geográfico se puede apreciar que la población dispersa ha disminuido considerablemente.
- La política de reestructuración de la agroindustria azucarera ha devenido en un proceso sumamente complejo a escala social y económica. Esta investigación aún no puede precisar el alcance real de esta política y su impacto en la población y el poblamiento de la provincia estudiada.